


VEGETACIÓN MAYOR (Árboles)

CLAVE	ESPECIFICACIONES DE ESPECIE				ESPECIFICACIONES DE COLOCACIÓN				CANTIDAD
	NOMBRE COMÚN	NOMBRE CIENTÍFICO	CLASIFICACIÓN		TAMAÑO AL COLOCAR		TAMAÑO FINAL		
			ORIGEN	TAMAÑO	DIAMETRO	TRONCO LIBRE (m)	DIAMETRO	ALTURA	
Cb	Anacahuita	Cordia boissieri	Nativo	CH	1-2"	1.50	1.80 - 4.50 m	4.50 - 7.50 m	
Ch	Brasil	Condalia hookeri	Nativo	CH	1-2"	1.50	1.80 - 4.50 m	4.50 - 7.50 m	
Ds	Colorin	Dermatophyllum secundiflorum	Nativo	CH	1-2"	1.50	1.80 - 3.00 m	4.50 - 7.50 m	
Ee	Ebano	Ebenopsis ebano	Nativo	M	3-4"	2.00	6.00 - 9.00 m	10.00 - 20.00 m	
Qf	Encino Bravo	Quercus fusiformus	Nativo	G	4"	2.00	18.00 - 30.00 m	12.00 - 25.00 m	
Vf	Huizache	Vachellia farnesiana	Nativo	CH	3-4"	2.00	1.80 - 4.5 m	3.00 - 6.00 m	
Ci	Nogal	Carla illinoensis	Nativo	G	4" -	2.00	12.00 - 23.00 m	12.00 - 23.00 m	
Pg	Mezquite	Prosopis glandulosa	Nativo	M	3-4"	2.00	9.00 - 12.00 m	9.00 m	
Cl	Mimbres	Chilopsis linearis	Nativo	M	3-4"	2.00	3.00 - 7.50 m	3.00 - 7.50 m	
Oe	Olivo	Olea europaea	Nativo	M	4"	2.00	6.00 - 9.00 m	6.00 - 9.00 m	
Uc	Olmo	Ulmus crassifolia	Nativo	G	4"	2.00	12.00 - 24.00 m	12.00 - 24.00 m	
Tm	Sabino	Taxodium mucronatum	Nativo	G	4"	2.00	15.00 - 30.00 m	15.00 - 30.00 m	
Po	Sicomoro	Platanus occidentalis	Nativo	G	42	2.00	15.00 - 30.00 m	15.00 - 30.00 m	
Yf	Yucca	Yucca filifera	Nativo	M	4" -	0.90	1.80 - 4.50 m	8.00 - 10.00 m	



Cb | Anacahuita
Cordia boissieri



Ch | Brasil
Condalia hookeri



Ds | Colorín
Dermatophyllum secundiflorum



Ee | Ebano
Ebenopsis ebano



Qf | Encino Bravo
Quercus fusiformus



Vf | Huizache
Vachellia farnesiana



Ci | Nogal
Carya illinoensis




Pg | Mezquite
Prosopis glandulosa



Cl | Mimbres
Chilopsis linearis



Oe | Olivo
Olea europaea



Uc | Olmo
Ulmus crassifolia



Tm | Sabino
Taxodium mucronatum



Po | Sicomoro
Platanus occidentalis



Yf | Yucca
Yucca filifera

NOTAS:
LAS ESPECIES DE AGAVE, OCOTILLO,
SABILA Y SOTOL SERÁN PLANTADOS
SOBRE UNA CAPA DE GRAVA.

LOCALIZACIÓN



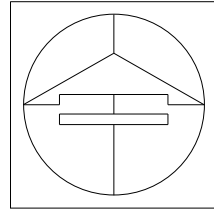
SIMBOLOGIA EXISTENTE

NOTAS GENERALES –
PROHABITAT EMITE EN SUS PROYECTOS UN DOCUMENTO DE ESPECIFICACIONES
GENERALES, EL CUAL SE DEBERÁ CONSULTAR COMO COMPLEMENTO A LO
REPRESENTADO EN CADA PLANO.
1. LOS PLANOS ARQUITECTÓNICOS RIGEN SOBRE LOS PLANOS ESTRUCTURALES,
DE INSTALACIONES, ETC.
2. LAS DIMENSIONES Y COTAS REFERIDAS EN ESTE PLANO RIGEN SOBRE EL
DIBUJO.
3. LOS CONTRATISTAS DEBERÁN REVISAR Y SER RESPONSABLES DE LAS
DIMENSIONES INDICADAS EN ESTE PLANO.
5. EN EL CUADRO DE REVISIONES REGIRÁ LA FECHA MÁS RECIENTE
PROHABITAT ES RESPONSABLE DE LAS ESPECIFICACIONES Y DATOS
INDICADOS EN ESTE PLANO. EL CONSTRUCTOR SERÁ EL RESPONSABLE DE
LA INTERPRETACIÓN CORRECTA DE LOS PLANOS, ASÍ COMO DE LA CALIDAD
Y CARACTERÍSTICAS DE LOS MATERIALES UTILIZADOS, TANTO POR EL
PERSONAL, COMO POR LOS SUBCONTRATISTAS O DESTAJISTAS QUE
INTERVENGAN EN LA CONSTRUCCIÓN DE LA OBRA. PROHABITAT NO SERÁ
RESPONSABLE POR COMO SE LLEVA A CABO LA EJECUCIÓN DE LOS
TRABAJO CONTENIDOS EN ESTE PLANO. PROHABITAT NO CONTARÁ CON
UNA SUPERVISIÓN TÉCNICA, NI ARQUITECTÓNICA EN LA OBRA, POR LO QUE
NO SERÁ RESPONSABLE DE LA CALIDAD DE LOS MATERIALES QUE SEAN
UTILIZADOS, NI LA FORMA EN QUE SE CONSTRUYA EL CONTENIDO DEL
PROYECTO.

LAS IDEAS Y DISEÑOS REUNIDOS EN ESTE PLANO, INDICADOS O REPRESENTADOS
POR MEDIO DE ESTE DIBUJO SON PROPIEDAD DE PROHABITAT NATURALEZA
URBANA S.C.
ÉSTOS FUERON CREADOS ÚNICAMENTE PARA USO PROPIO CON RELACIÓN AL
PROYECTO. ÉSTOS PLANOS NO PODRÁN SER USADOS POR OTRAS PERSONAS O
FIRMAS, A MENOS QUE SEA AUTORIZADO POR PROHABITAT.

SELLOS :

NOTAS GENERALES	CUADRO DE REVISIONES		
	Nº.	FECHA	DESCRIPCIÓN
• LAS COTAS RIGEN AL DIBUJO			
• LAS COTAS ESTÁN EN CENTÍMETROS			
• LOS NIVELES ESTÁN EN METROS			
• VERIFICAR MEDIDAS EN OBRA			



0 1.00 5.00 10.00 20.00 40.00 MTS.
ESCALA GRÁFICA



Secretario de Obras Públicas
Ing. Pedro Cepeda Anaya
Subsecretario de Proyectos y Licitaciones
Ing. José Alfonso Robledo Ramírez
Director General de Proyectos y Licitaciones
Ing. Francisco Javier Briones Méndez
Director de Proyectos y vías terrestres
Ing. Carlos Emilio Pineda Lara



OBRA : PAVIMENTACIÓN ASFALTICA CON CARPETA DE 8 CM DE ESPESOR COMPACTO, COLOCADA EN CALIENTE EN BOULEVARD INSURGENTES (PROL. BLVD. DEL MAESTRO) DEL MUNICIPIO DE REYNOSA, TAMAULIPAS.	CLAVE 47-ARB-16
TRAMO : ENTRE BLVD. LA CIMA Y AV. VISTA HERMOSA, CAD 1+600 AL 3+000	
LOCALIZACIÓN : VARIAS COLONIAS EN EL MUNICIPIO DE REYNOSA, TAMAULIPAS.	
PLANO : PAISAJISMO	
Proyecto: CAAP DEL NORESTE S. A. DE C.V. C.P. Alejandrina Cano Martínez Representante Legal	Revisó: PROYECTOS DE INGENIERÍA VIAL Ing. Rafael Rodríguez Medina
Fecha: OCTUBRE DE 2023	Escala : INDICADA